




MINISTERUL MEDIULUI,
APELOR ȘI PĂDURILOR

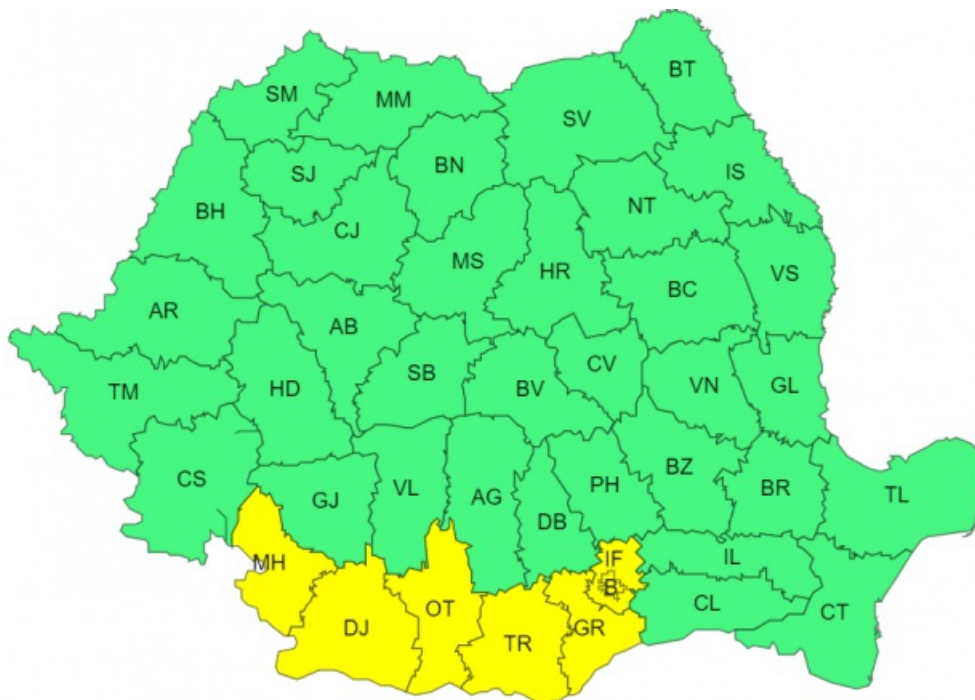


ADMINISTRAȚIA NAȚIONALĂ
DE METEOROLOGIE



ADMINISTRAȚIA NAȚIONALĂ DE METEOROLOGIE

Ziua/Luna/Anul/Ora: 18.04.2024 10:00	Număr Mesaj: 28
Către: Președinția României, Secretariatul General al Guvernului României, Departamentul pentru Situații de Urgență, Inspectoratul General pentru Situații de Urgență, Ministerul Mediului, Apelor și Pădurilor, Ministerul Afacerilor Interne, Ministerul Transporturilor și Infrastructurii, Ministerul Apărării Naționale, Ministerul Agriculturii și Dezvoltării Rurale, C.N.A.I.R, Administrația Națională "Apele Române", S.N.C.F.R , mass-media	
Fenomenele Vizate: conform textelor;	
Interval de Valabilitate: 18.04.2024 Ora 10:00 - 20.04.2024 Ora 09:00	
Zone Afectate: conform textelor și hărții;	
INFORMARE METEOROLOGICĂ	
Interval de valabilitate: 18 aprilie, ora 10 – 20 aprilie, ora 09 Fenomene vizate și zone afectate: conform textului	
Vremea va fi rece în cea mai mare parte a țării, iar pe parcursul nopților, în regiunile intracarpătice și zonele deluroase, pe alocuri se va produce brumă. Joi (18 aprilie), temporar va ploua în jumătatea de nord a teritoriului și pe arii restrânse în rest. Izolat cantitățile de apă vor fi de 15...20 l/mp. Local și temporar vântul va avea intensificări, cu viteze în general între 45 și 55 km/h, iar pe crestele Carpaților Meridionali de 60...80 km/h. La altitudini de peste 1500 m vor fi precipitații sub formă de lapoviță și ninsoare, îndeosebi joi.	
ATENȚIONARE METEOROLOGICĂ	
 COD GALBEN	
Interval de valabilitate: 18 aprilie, ora 10 – 18 aprilie, ora 21 Fenomene vizate: intensificări ale vântului Zone afectate: județele Mehedinți, Dolj, Olt, Teleorman, Giurgiu, Ifov și municipiul București	
În județele Mehedinți, Dolj, Olt, Teleorman, Giurgiu, Ifov și municipiul București vântul va avea intensificări, cu rafale de 55...65 km/h și izolat de 70 km/h.	



În funcție de evoluția și intensitatea fenomenelor meteorologice, Administrația Națională de Meteorologie va actualiza prezentul mesaj.

Secția emitentă: Centrul Național de Prognoze Meteorologice București

Aprobat,
Director Prognoză Meteorologică
Dr. Florinela Georgescu

DETALIERE REGIONALĂ PENTRU ZONA BANAT - CRIȘANA MESAJ PRIVIND FENOMENE METEOROLOGICE PERICULOASE NR. 28

Sursa: Administrația Națională de Meteorologie, Centrul Meteorologic Regional Banat - Crișana

Către: Administrația Națională "Apele Române" – Administrația Bazinală de Apă Banat, Administrația Bazinală de Apă Crișuri; Prefectura și IJSU: Timiș, Arad, Bihor, Caraș-Severin, Hunedoara

Ziua/Luna/Anul/Ora: 18.04.2024 10:30

Fenomenele Vizate: conform textului

Interval de Valabilitate: 18.04.2024 Ora 10:00 - 20.04.2024 Ora 09:00

Zone Afectate: conform textului

INFORMARE METEOROLOGICĂ

Interval de valabilitate: 18 aprilie, ora 10 – 20 aprilie, ora 09

Fenomen vizate și zone afectate: conform textului


Vremea va fi rece, iar pe parcursul nopților, pe alocuri se va produce brumă.


Joi (18 aprilie), va ploua pe arii restrânse în rest. Izolat cantitățile de apă vor fi de 15...20 l/mp. Local și temporar vântul va avea intensificări, cu viteze în general între 45 și 55 km/h, iar pe crestele înalte de 60...80 km/h. La altitudini de peste 1500 m vor fi precipitații sub formă de lapoviță și ninsoare, îndeosebi joi.


În funcție de evoluția și intensitatea fenomenelor meteorologice, Administrația Națională de Meteorologie va actualiza prezentul mesaj.

Secția emitentă: SRPV Timișoara
Telefon/Fax: 0256/219399; 0256/219466
Coordonator SRPV: Cristian NICHITA

Aprobat,
Director
Dr. Florinela Georgescu

 ROSU: Fenomene meteorologice prognozate (vânt puternic, ploi abundente, descărcări electrice, grindină, ninsori abundente, viscol, temperaturi extreme, polei, ceață) vor fi periculoase, cu un grad de intensitate foarte mare și cu efecte dezastruoase.

 PORTOCALIU: Fenomenele meteorologice prognozate (vânt puternic, ploi abundente, descărcări electrice, grindină, ninsori abundente, viscol, temperaturi extreme, polei, ceață) vor fi periculoase, cu un grad de intensitate mare.

 GALBEN: Fenomenele meteorologice prognozate (vânt puternic, ploi abundente, descărcări electrice, grindină, ninsori abundente, viscol, temperaturi extreme, polei, ceață) vor fi temporar periculoase pentru anumite activități, dar altfel sunt obișnuite pentru perioada respectivă sau zona specificată.

 VERDE: Nu sunt prognozate fenomene meteorologice periculoase.

Informările meteorologice se emit în cazul în care fenomenele meteorologice prognozate au potențial de a deveni temporar periculoase pentru anumite activități, dar altfel sunt obișnuite pentru perioada respectivă.